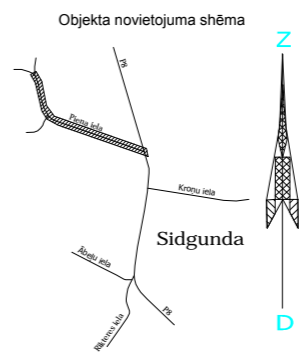
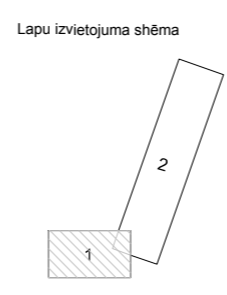


- PIEZĪMES:**
1. LKS-92 koordinātu sistēma, mēroga koeficients 0.999648.
 2. Latvijas normālo augstumu sistēma (LAS-2000.5).
 3. Topogrāfijas uzmērīšana veikta 2016.gada 5. augustā, platība 1.96 ha.
 4. Inženierietniskās komunikācijas daļēji apsektas dabā un salīdzinātas apkalpojošajās organizācijās.
 5. Nekustamā īpašuma kadastra kartes dati uz 14.08.2016. Dati iegūti no portāla www.kadastrs.lv, datne 301794.edoc
 6. Zemes vienības robežas ir attēlotas atbilstoši zemes kadastrālās uzmērīšanas un vietējā ģeodēziskā tīkla precizitātei un var nesakrist ar situāciju plānā.
 8. Topogrāfiskie apzīmējumi ir attēloti atbilstoši MK noteikumu Nr.281. 1.pielikumam.
 9. Uzmērīšanā izmantota LatPos GP bāzes stacija "Lielvārde" RTK režīmā.
 10. Sarkanās līnijas attēlotas atbilstoši pašvaldības teritorijas plānojumam.

**EKSPLOATĒJOŠO ORGANIZĀCIJU APLIECINĀJUMS PAR PLĀNĀ
UZRĀDĪTO APAKŠZEMJU KOMUNIKĀCIJU ATBILSTĪBU ŠO ORGANIZĀCIJU ARHĪVU MATERIĀLIEM**


| Organizācija | Komunikācija | Paraksts | Datums | Uzvārds | Piezīmes |
|---|---------------------------|----------|------------|--------------|-----------|
| AS "Sadales tīkls" | El.kabeļi | Paraksts | 18.08.2016 | K. Zvilna | Saskaņots |
| SIA "Lattelecom" | Telefona, sakaru kabeļi | Paraksts | 01.09.2016 | A. Savickis | 22/2354 |
| AS "Latvijas Gāze" | Gāzes vads | Paraksts | 25.08.2016 | I. Stauvere | Saskaņots |
| SIA "NORMA K" | ū.d. apgāde, kanalizācija | Paraksts | 18.08.2016 | V. Cērps | Saskaņots |
| VAS "LATVIJAS VALSTS RĀDIO UN TELEVĪZIJAS CENTRS" | Sakaru kabeļi | Paraksts | 25.08.2016 | R. Višņakovs | Saskaņots |
| Zemgales reģiona meliorācija | Drenāža | Paraksts | 22.08.2016 | A.Ābele | 2562/A16 |

| | | | |
|--|--|--|-----------------------------------|
| <p>SIA "Meto Pro Group" Reģ. nr. LV40103909044 Dārziņi-5, Vecmokas, Tumes pagasts, Tukuma novads, LV-3139 mob. 264133036 e-mail: info@metopro.lv</p> | Pasūtītājs: Piena iela, Sidgunda, Mālpils | | Objekta ID MPG 2016.08.04.-118 |
| | Pasūtītāja: SIA "Projektēšanas birojs Austrumi" | | |
| Vadītājs A.Strēlis | 05.08.2016. | Topogrāfiskais plāns ar pazemes komunikācijām | Lapas Lapa 5 1 |
| Sert. mērnīks A.Strēlis | 05.08.2016. | Mērogs 1:500 | |



X=314100
Y=555300

X=314250
Y=555250



APZĪMĒJUMI

- Ceļa brauktuve
- Ceļa nomale
- Ceļa grāvis un teces virziens
- Esošo atrakto drenu aiztamponēšana
- Esoša meliorācijas дрена un teces virziens

Būvprojekta DT daļas vadītāja apliecinājums
Risinājumi atbilst normatīvajiem aktiem un tie neietekmēs citas būves un tās daļas konstrukciju noturību, inženiertīklu funkcionēšanu kā arī trešo personu tiesības ir ievērotas

Būvprojekta DT daļas vadītājs: Z.Zēns
Sertifikāts : PROJEKTĒŠANA Nr.3-01071
Darbības sfēra Nr.12-45-00005; Nr.11-45-00021

| | | | | | | | | | | | | | | |
|---|---|-------------------------------------|---|-------------------------------|---------|-----------|----------|-------|------|---|---|------------|--|------------|
| <p>Valsts sabiedrība ar ierobežotu atbildību "MELIORPROJEKTS" Būvkomersanta reģistrācijas apliecība Nr.0081-R Strukturu iela 14 Rīga, LV-1039</p> | PASŪTĪTĀJS: SIA "Projektēšanas birojs Austrumi" | | | | | | | | | | | | | |
| | <p align="center">Piena ielas pārbūve, Sidgundas ciemā, Mālpils novadā</p> | | | | | | | | | | | | | |
| Valdes pr-tājs Gr.vadītājs Projektēja | J.KALNIŅŠ Z.ZĒNS S.VĒTRA | 16.01.17. 16.01.17. 16.01.17. | <table border="1"> <tr> <td>Meliorācijas sistēmas pārbūve</td> <td>Stadija</td> <td>Lapas Nr.</td> <td>Lapu sk.</td> </tr> <tr> <td rowspan="2">PLĀNS</td> <td>B.P.</td> <td>1</td> <td>2</td> </tr> <tr> <td>2017. gads</td> <td></td> <td>M 1:500</td> </tr> </table> | Meliorācijas sistēmas pārbūve | Stadija | Lapas Nr. | Lapu sk. | PLĀNS | B.P. | 1 | 2 | 2017. gads | | M 1:500 |
| Meliorācijas sistēmas pārbūve | Stadija | Lapas Nr. | Lapu sk. | | | | | | | | | | | |
| PLĀNS | B.P. | 1 | 2 | | | | | | | | | | | |
| | 2017. gads | | M 1:500 | | | | | | | | | | | |