

MĀLPILS NOVADA TERITORIJAS PLĀNOJUMS 2013.-2024.GADIEM



Mālpils novada derīgo izrakteņu shēma.

M 1:75 000








Apzīmejumi

Kūdras atradnes un tās Nr. Datu bāzē "Kūdra"

-  lauksaimniecība
-  mēslojums

Būvmateriālu izejvielu atradnes

-  smilts-grants, smilts
-  ģipšakmens
-  reģionālie autoceļi (P)
-  vietējie autoceļi (V)
-  pašvaldības autoceļi (C)
-  mežu ceļi
-  ciemu robežas

PIEZĪMES:

- Projekts izstrādāts uz Latvijas Ģeotelpiskās Informācijas Aģentūras 2011.g. vienkāršotās topogrāfiskās kartes, LKS-92 koordinātu sistēmā, M 1: 10 000.
- Kadastra informācija atbilst VZD kadastra kartei.

